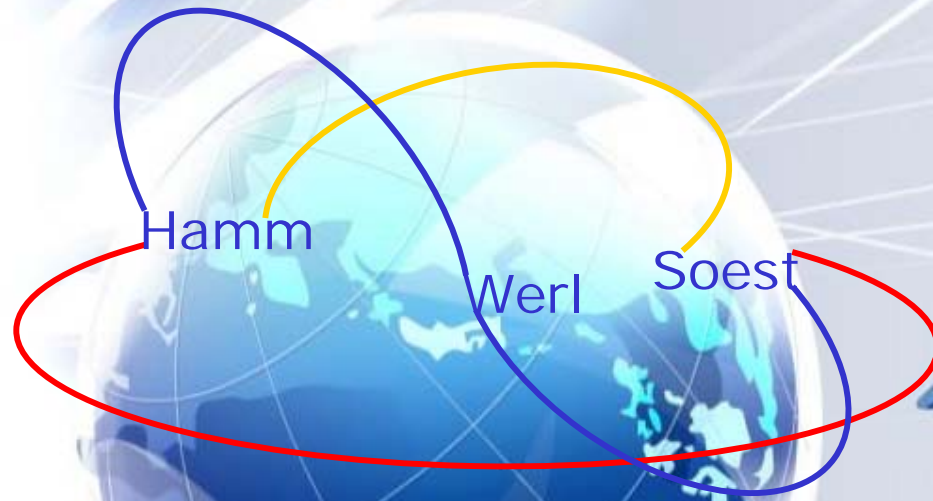


Wir laden ein



Lippe-Hellweg Schwingkreis

5. Regionaler OV-Abend

Unser Thema: - Dateien im Amateurfunk -

Freitag, den 17.02.2012

20:00 Uhr

OV Hamm

Jürgen-Graef-Allee, 59065 Hamm

via DB0HAT 439.225 MHz / 144.675 MHz

OVV 010
Roland, DG3DAT

OVV 017
Oli, DL1OLI

OVV 049
Harry, DL4HR



Anfahrt

Über die A1 Ausfahrt Hamm/Bergkamen sowie über die A2 Ausfahrt Hamm/Werl. Ab Hamm der Ausschilderung "Bad Hamm" und/oder "Maximare" folgen.

Die Strasse zum Maximare hereinfahren.

Das Maximare rechts liegen lassen und die Strasse bis zum Ende fahren, dann rechts und „Kurve“ links. Dann liegt leicht rechts das „Casino“ mit den davor liegenden Parkplätzen.

51°41'23.12"N
7°50'6.47"E

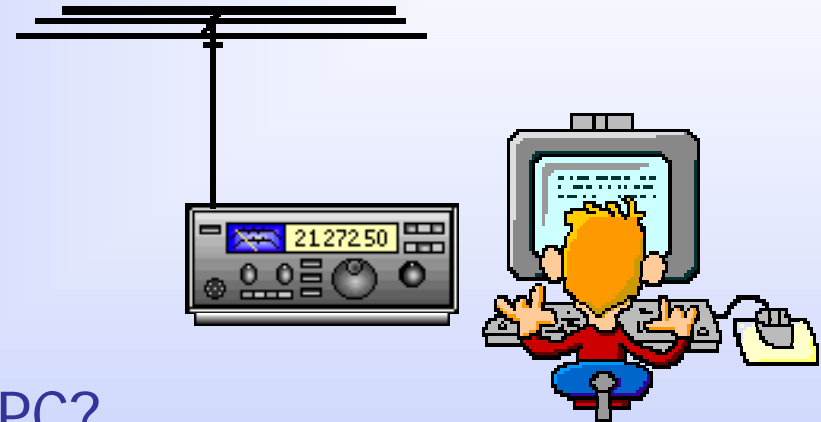
Wo ein Wille ist,
ist ein Weg zu
Deinem
Amateurfunk

Aktiv &
Innovativ
durch
Amateurfunk



Agenda

- Begrüßung
- Arnold, DF2QG
Dateien im Amateurfunk
 - Geht es heute noch ohne PC?
 - Was gibt es?
 - Warum brauche ich andere Formate?
 - Wie konvertiere ich in ein anderes Format?
- „Klönschnack“




A wide-angle photograph of a vast, hazy landscape. In the foreground, a group of about ten people is walking along a dirt path that winds through a rocky, brownish terrain. The background features a range of mountains under a pale, overcast sky. The overall scene suggests a remote, outdoor setting, possibly a hiking trail or a field station.

A-I-D-A

Wir finden den Weg

Aktiv &
Innovativ
durch
Amateurfunk



Wir freuen uns,
Dich
zu treffen

OVV 010
Roland, DG3DAT

OVV 017
Oli, DL1OLI

OVV 049
Harry, DL4HR